

COMUNE DI MARENE (CN)

ZONA DI P.R.G.C. "C2" - AREA SUE 8
COMPARTO "B"

VARIANTE AL PIANO ESECUTIVO CONVENZIONATO
DI LIBERA INIZIATIVA
APPROVATO CON DELIBERA C.C. n° 35 del 28/04/2003

foglio di mappa catastale XXI - part. I.le nn° 725-724-395-396-397

OGGETTO DELLA TAVOLA:

- Estratto P.R.G.C.
- Estratto mappa catastale Fg XXI
- Elenco catastale delle proprietà
- Estratto PEC approvato: planimetria

PROPONENTI
(EREDI SUPERTINO Domenico)

CAGLIERO Maria TERESA
C.F. CGL MTR 50L49D742Z

FIRMATO IN ORIGINALE

SUPERTINO CATERINA
C.F. SPR CRN 72S44I470X

FIRMATO IN ORIGINALE

SUPERTINO MARIA TERESA
C.F. SPR MTR 75D70I470K

FIRMATO IN ORIGINALE

PROGETTAZIONE

STUDIO ASSOCIATO IN. AR. di Ruffino & C.
INGEGNERIA ED ARCHITETTURA
Via Moncenisio 11 - 10048 VINOVO (TO)
Tel. 011 / 965.25.07 fax 011 / 993.06.79
e-mail: info@studioinar.eu



DATA

- GIUGNO 2013

Rif:

SUPERTINO -
VARIANTE PEC MAGGIO 2013

AGG.

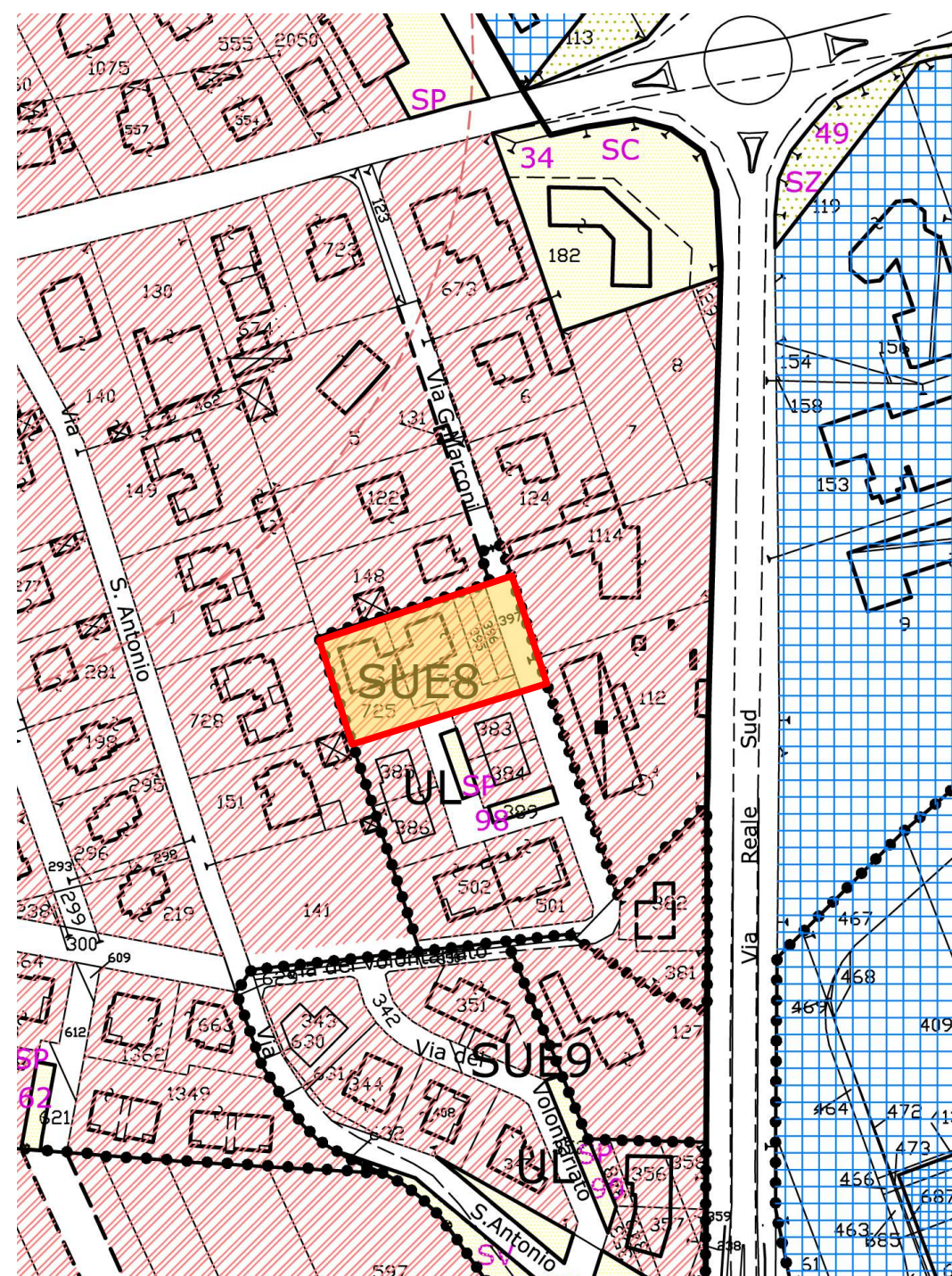
- SETTEMBRE 2014

SCALA

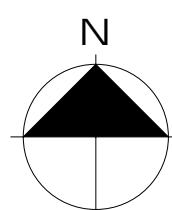
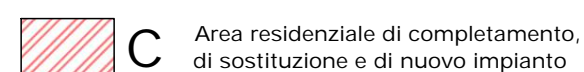
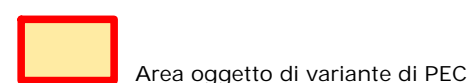
- 1 / 2000
- 1 / 500

TAVOLA

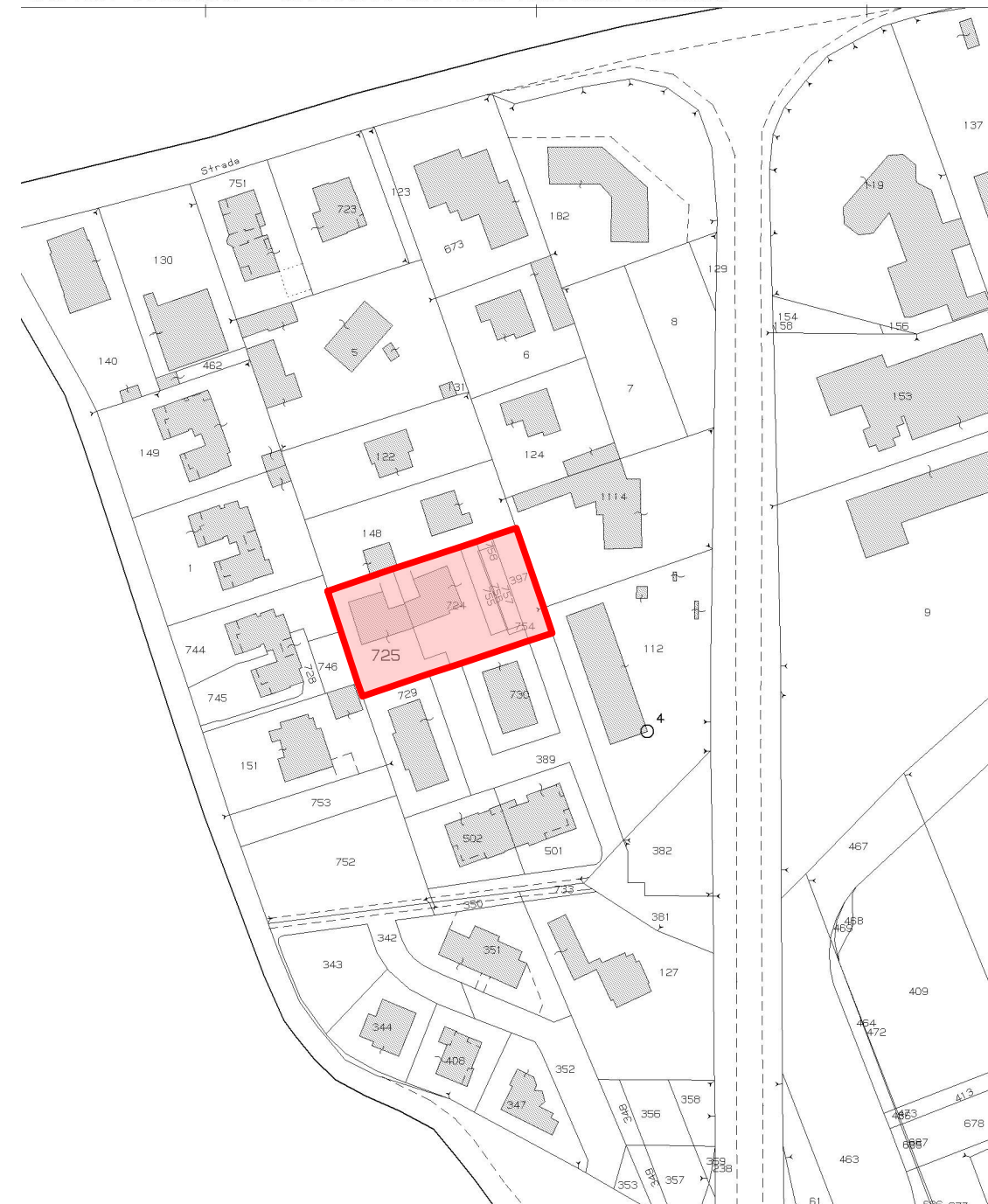
N 1



ESTRATTO PRGC scala 1/2000



Servizi Catastali - Direttore GIOVANNI BATTISTA CATALANO

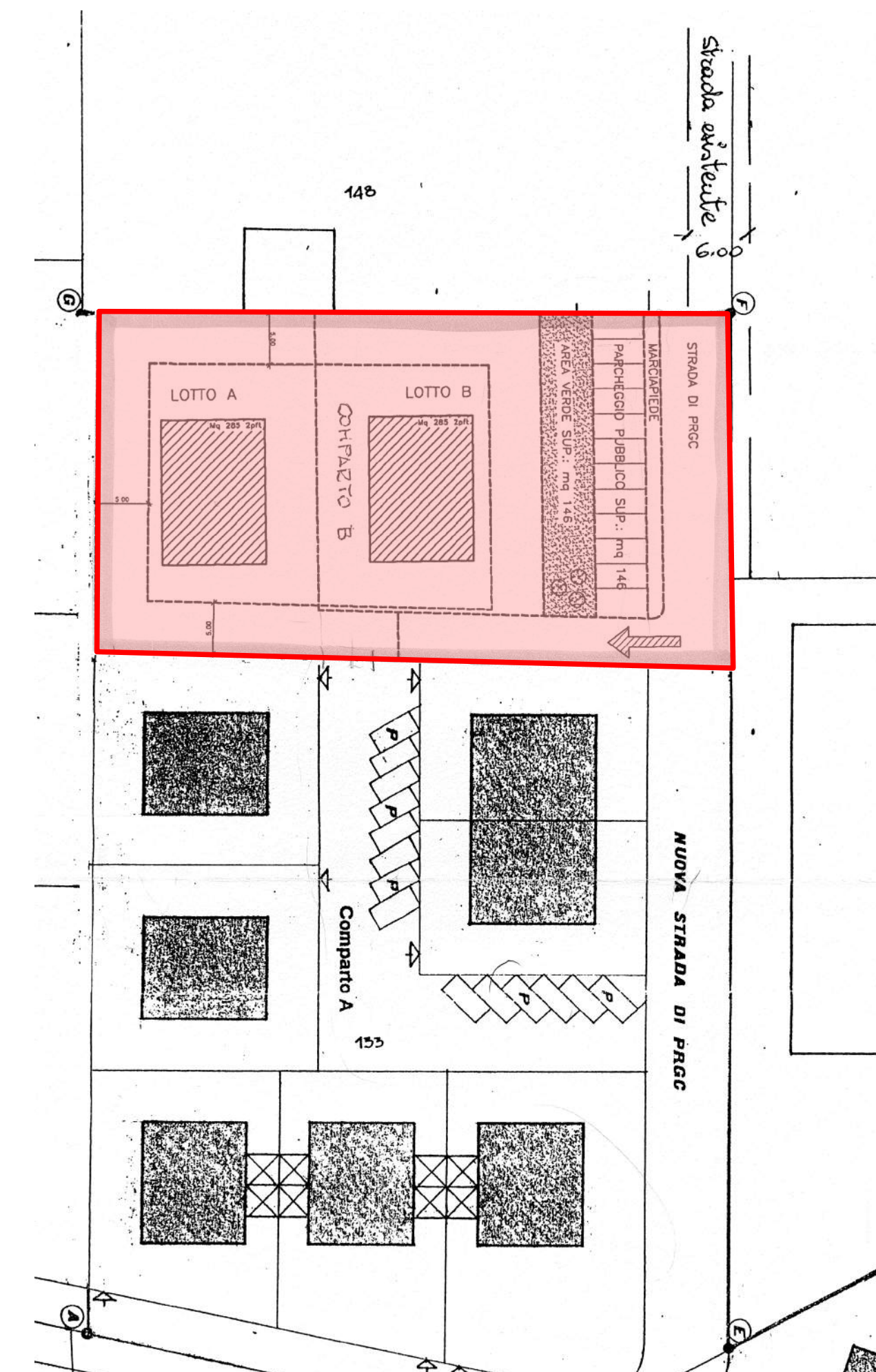
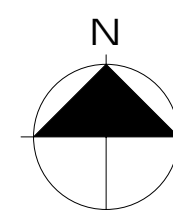


ESTRATTO CATASTALE scala 1/2000

Fg XXI - part. I.le nn° 725-724-754-755-756-757-758-397



ELENCO CATASTALE delle PROPRIETA'			
PROPRIETA'	FOGLIO DI MAPPA n°	PARTICELLA CATASTALE n°	SUPERFICIE mq
SUPERTINO Caterina	21	725	734
SUPERTINO Maria Teresa	21	724 (ex 724/a)	726
		754 (ex 724/b)	7
CAGLIERO Maria Teresa	21	755 (ex 395/a)	139
		756 (ex 395/b)	7
SUPERTINO Caterina	21	757 (ex 396/a)	126
		758 (ex 396/b)	20
SUPERTINO Maria Teresa	21	397	251
TOTALE			2010.00



ESTRATTO PEC APPROVATO (COMPARTO "B")
con delibera di C.C. n. 35 del 28.04.2003

PLANIMETRIA GENERALE AREA D'INTERVENTO
scala 1/500

