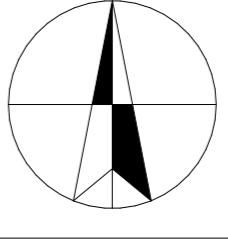


N


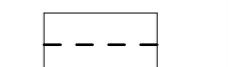


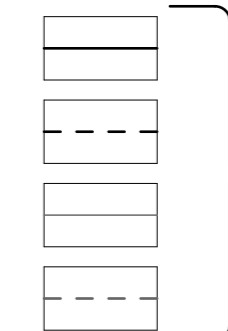


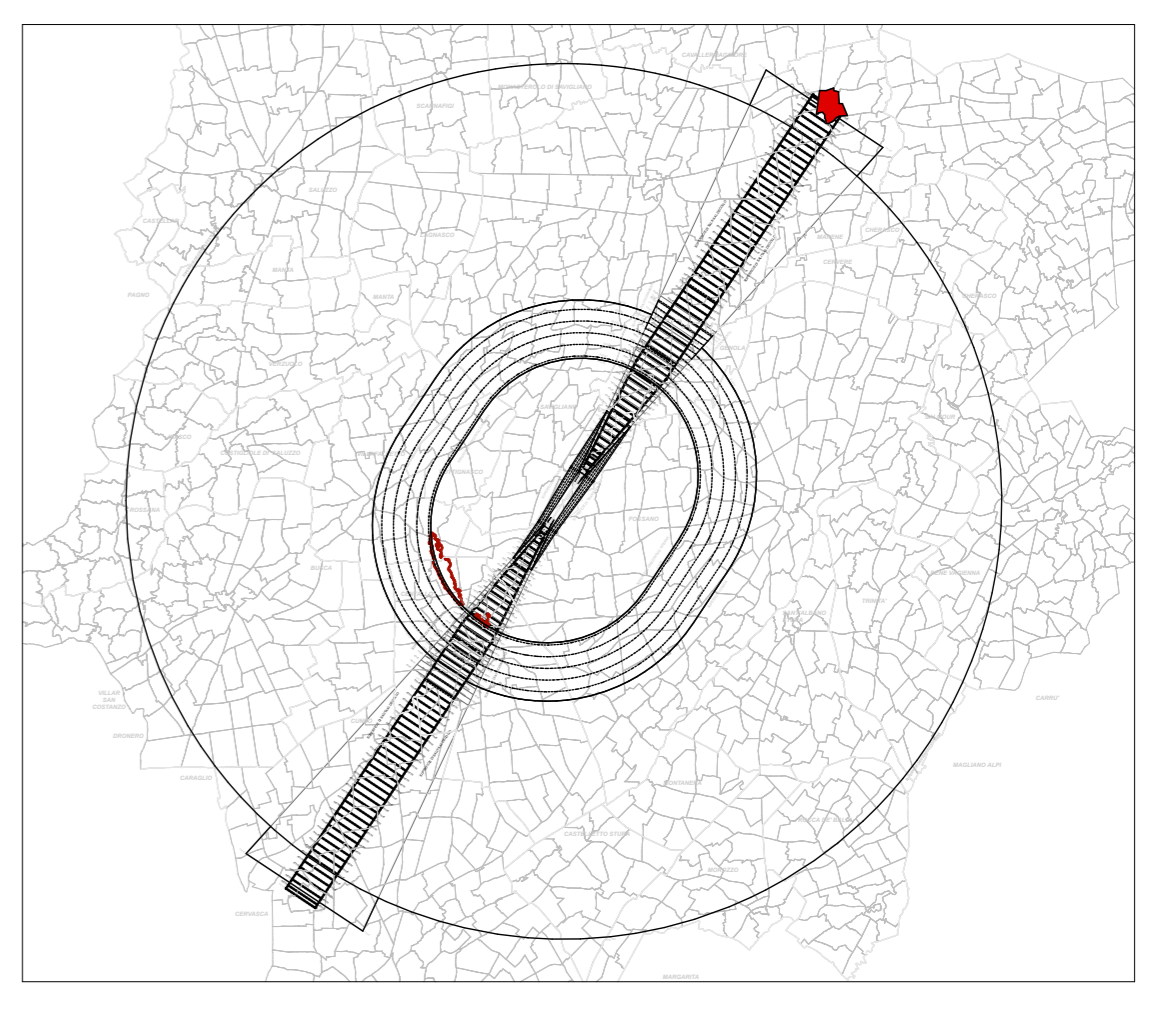
SCALA 1:2.000

Metri 0 20 40 60 80 100 120 140 160 180 200

AEROPORTO INTERNAZIONALE DI CUNEO LEVALDIGI

LEGENDA

	Confine comunale
	Fogli di mappa
	Particelle catastrali
	Fabbricati
	Vincoli altimetrici variabili



	Regione Piemonte Provincia di Cuneo Comune di Savigliano - Fossano												
REPUBBLICA ITALIANA MINISTERO DELLE INFRASTRUTTURE E DEI TRASPORTI													
ENAC-ENTE NAZIONALE AVIAZIONE CIVILE AEROPORTO INTERNAZIONALE DI CUNEO LEVALDIGI													
	MAPPE DI VINCOLO LIMITAZIONI RELATIVE AGLI OSTACOLI ED AI PERICOLI PER LA NAVIGAZIONE AEREA (D.Lgs 151 del 15 marzo 2006 - art.707 commi 1.2.3.4 del Codice della Navigazione)												
Elaborato PC 158	Oggetto COMUNE DI MARENE PLANIMETRIA CATASTALE FOGLIO N. 11 CON SUPERFICIE DI INVILUPPO												
Scala 1:2000	Data APRILE 2020												
Committente  AEROPORTO "Alpi del Mare" Cuneo - Levaldigi (LIMZ)	Tecnico Redattore  PROGETTAZIONI GENESALI Via Nicola Sardi n°46 - 14030 Rocchetta Tanaro (AT) Tel: 0141 - 64.43.85 - www.progecoassociati.it												
Referente _____	Geometra PONZO Mirko												
Timbro/Firma _____	Timbro/Firma _____												
Approvazione Enac _____ Timbro _____													
Prot. ENAC-PROT-13/05/2021-0053653-P													
<table border="1" style="width: 100%; border-collapse: collapse;"> <thead> <tr> <th>Data</th> <th>Revisione</th> <th>Note</th> </tr> </thead> <tbody> <tr> <td>APRILE 2020</td> <td>01</td> <td>EMISSIONE PROGETTO</td> </tr> <tr> <td> </td> <td> </td> <td> </td> </tr> <tr> <td> </td> <td> </td> <td> </td> </tr> </tbody> </table>	Data	Revisione	Note	APRILE 2020	01	EMISSIONE PROGETTO							Note EMISSIONE PROGETTO
Data	Revisione	Note											
APRILE 2020	01	EMISSIONE PROGETTO											